


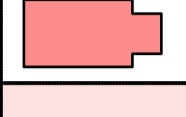





Legende:

-  alter Ortskern, Bebauung bis einschließlich 1950
-  Bebauung 1950er Jahre mit Bezug zum Ortskern und eigener, nicht überprägter Charakteristik
-  Umgrenzung Fördergebiet
-  Einzelobjekt Denkmalschutz
-  Gesamtanlage Denkmalschutz
-  Siedlungsentwicklung nach 1950 ohne Bezug zum Ortskern und ohne Bebauungsplan
-  Geltungsbereich Bebauungsplan mit Jahresangabe des Inkrafttretens

Teilplan 4

Teilplan 3

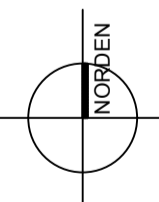
Teilplan 5

Teilplan 2

Teilplan 1

**Weilmünster
Dorfentwicklung
Städtebaulicher Fachbeitrag**

Kerngemeinde - Übersicht



Stand: 03.09.2015
M: 1:3500

KuBus
architektur + stadtplanung
Altenberger Str. 15
35678 Weilmünster
Tel. 05441-9485-0
fax 05441-9485-22

