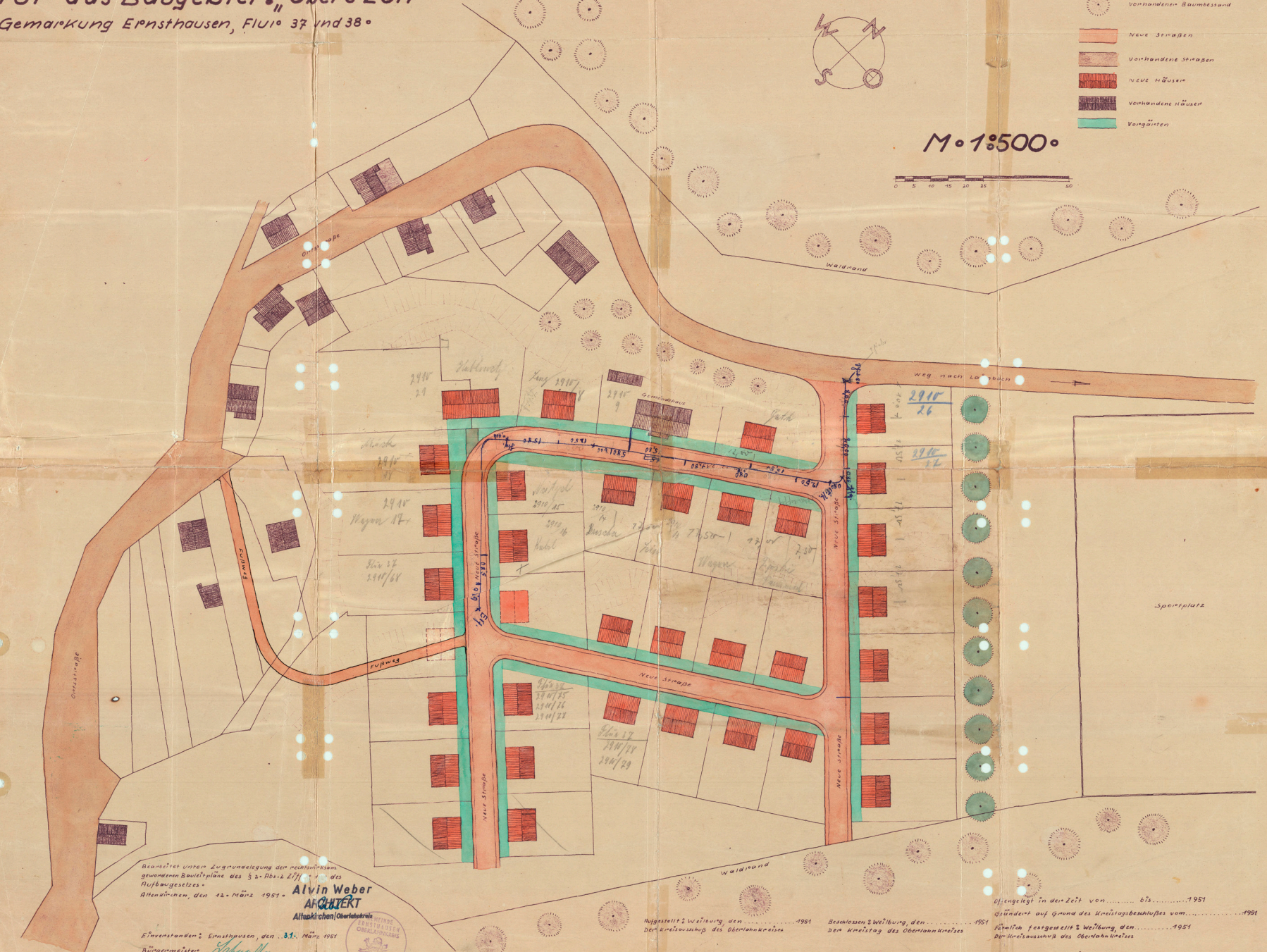
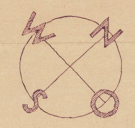



Teilbebauungsplan der Gemeinde Ernsthausen/Oberlahnkreis Für das Baugebiet: „Opere Loh“ Gemarkung Ernsthausen, Flur 37 und 38

-  Neue Bäume
-  Vorhandener Baumbestand
-  Neue Straßen
-  Vorhandene Straßen
-  Neue Häuser
-  Vorhandene Häuser
-  Vorgärten

M = 1:500



Beauftragter: **Alvin Weber**
Architekt
Altenkirchen/Oberlahnkreis
Einverstanden: Ernsthausen, den 31. März 1951
Bürgermeister: *Schmidt*



Hergestellt & Werbung den 1951
Beschluss & Werbung den 1951
Vorstand: *Landrat*

Offengelegt in der Zeit von bis 1951
gestützt auf Grund des Kreisratbeschlusses vom 1951
rätlich festgestellt & Werbung den 1951
Der Kreisrat des Oberlahnkreises
Vorstand: *Landrat*
Offengelegt in der Zeit von bis 1951