





Mit Verfg. v. 28. Okt. 1964  
 III 3 a gem. § 8 - 11 BBauG  
 unter Auflagen genehmigt  
 Wiesbaden, den 28. Okt. 1964  
 Der Regierungspräsident  
 im Auftrage





**BEBAUUNGSPLAN DER GEMEINDE WEILMÜNSTER / OBERLAHNKREIS**  
 TEILPLAN : " FLUR 45 "  
 M 1 : 1 0 0 0


BEARBEITET: WEILBURG, DEN 12. 3. 1964  
 KREISBAUAMT  
*Manig*  
 KREISOBERBAUAMT

BEKANNTMACHT: WEILMÜNSTER, DEN 2. 6. 1964  
  
 BÜRGERMEISTER













OFFENLEGT: IN DER ZEIT VOM 15. 6. 64 BIS 15. 7. 64  
  
 BÜRGERMEISTER

BESCHLOSSEN DURCH DIE GEMEINDEVERTRETUNG WEILMÜNSTER, DEN 28. 8. 1964  
  
 BÜRGERMEISTER

BEKANNTMACHT: WEILMÜNSTER, DEN 9. Dezember 1964  
  
 BÜRGERMEISTER

OFFENLEGT: IN DER ZEIT VOM 21. Dez. 1964 BIS 21. Jan. 1965  
  
 BÜRGERMEISTER

**ZEICHENERKLÄRUNG :**

-  MISCHGEBIET
-  ALLG. WOHNGEBIET
-  I BZW. II GESCHÖSSIGE BAUW.
-  GRUNDFLÄCHENZAHL
-  GESCHOSSFLÄCHENZAHL
-  VORH. STRASSEN U. WEGE
-  GEPL. STRASSEN U. WEGE
-  WASSERVERSORGUNG
-  ENTWÄSSERUNG
-  BAUGRENZE
-  STRASSENBEGRENZUNGSLINIE
-  GRENZE DES RÄUMLICHEN GELTUNGSBEREICHES